

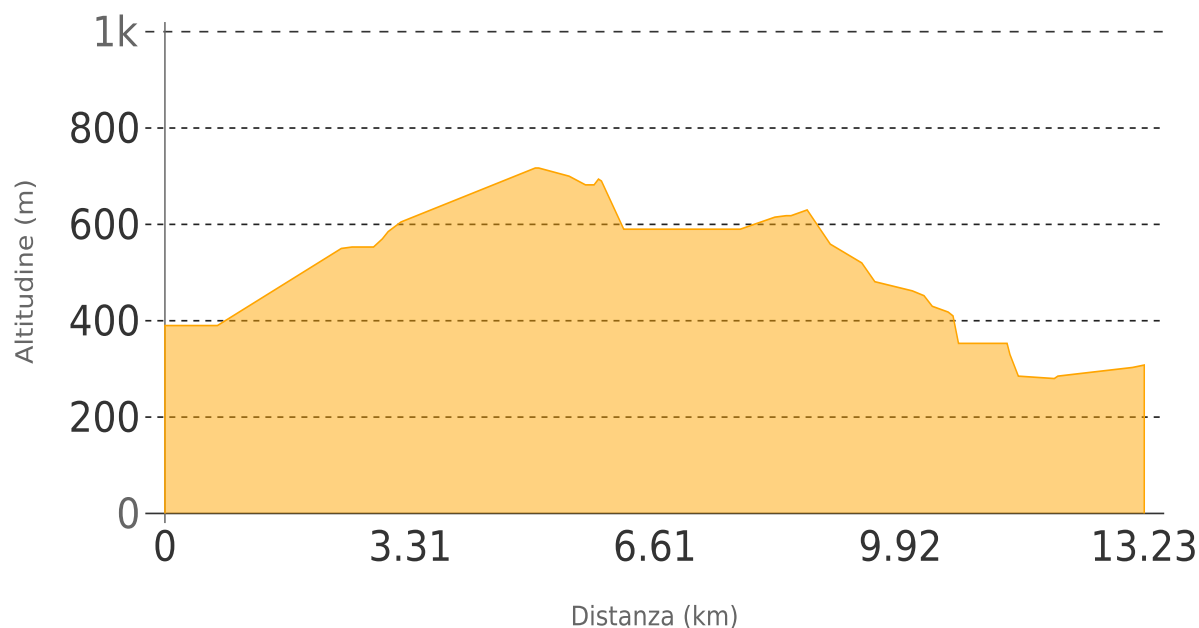
010 - Da Varzi a San Ponso Semola

Partenza	Varzi, via Castelletto
Arrivo	San Ponso Semola, chiesa
Lunghezza totale	13.2 km
Categoria	A piedi
Tempo di percorrenza a piedi	03:56 (hh:min)
Dislivello in salita	441 m
Dislivello in discesa	528 m
Quota massima	738 m
Difficoltà a piedi	Impegnativa
Pavimentato	39 %
Strade sterrate e carrareccie	42 %
Mulattiere e sentieri	18 %
Su percorso protetto	2 %
Segnaletica	CAI 10
Periodo consigliato	Tutto l'anno

Descrizione

Un itinerario a tratti impegnativo che collega Varzi con l'Eremo di Sant'Alberto di Butrio e San Ponso Semola. La partenza da **Varzi** avviene in via Castelletto (390 m), si lascia quasi subito il fondo asfaltato per una comoda carrozzabile sterrata che sale a **Sagliano** (2.9 km, 570 m). Superata la chiesa del paese una carrareccia sale in mezzo ai boschi fino a **Casa Fontanella** (5.0 km, 720 m), da qui su strada asfaltata si arriva in breve all'**Eremo di Sant'Alberto di Butrio** (5.8 km, 682 m). Percorso a mezzacosta il Monte Lungo, sempre all'interno di una fitta vegetazione, si attraversa la SP 137 per scendere, su un percorso a tratti molto ripido e accidentato, fino a **Vignola** (10.3 km, 481 m). Da qui si può scendere a **Mulino del Conte** (11.9 km, 285 m) percorrendo i tornanti della strada asfaltata o tagliandoli, utilizzando le strade agricole sempre presenti. Percorso un piccolo tratto della ciclopedonale della ex-ferrovia si svolta sulla strada asfaltata per **San Ponso Semola** (13.2 km, 308 m).

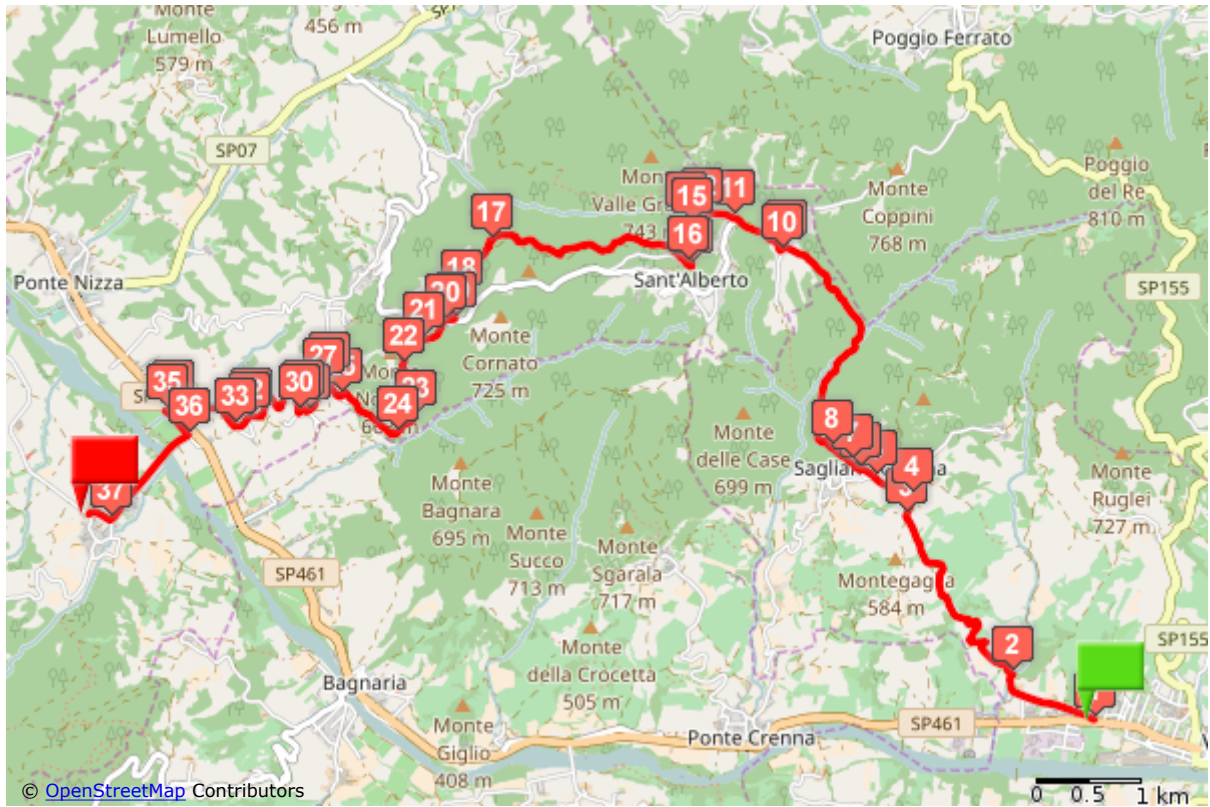
Profilo altimetrico



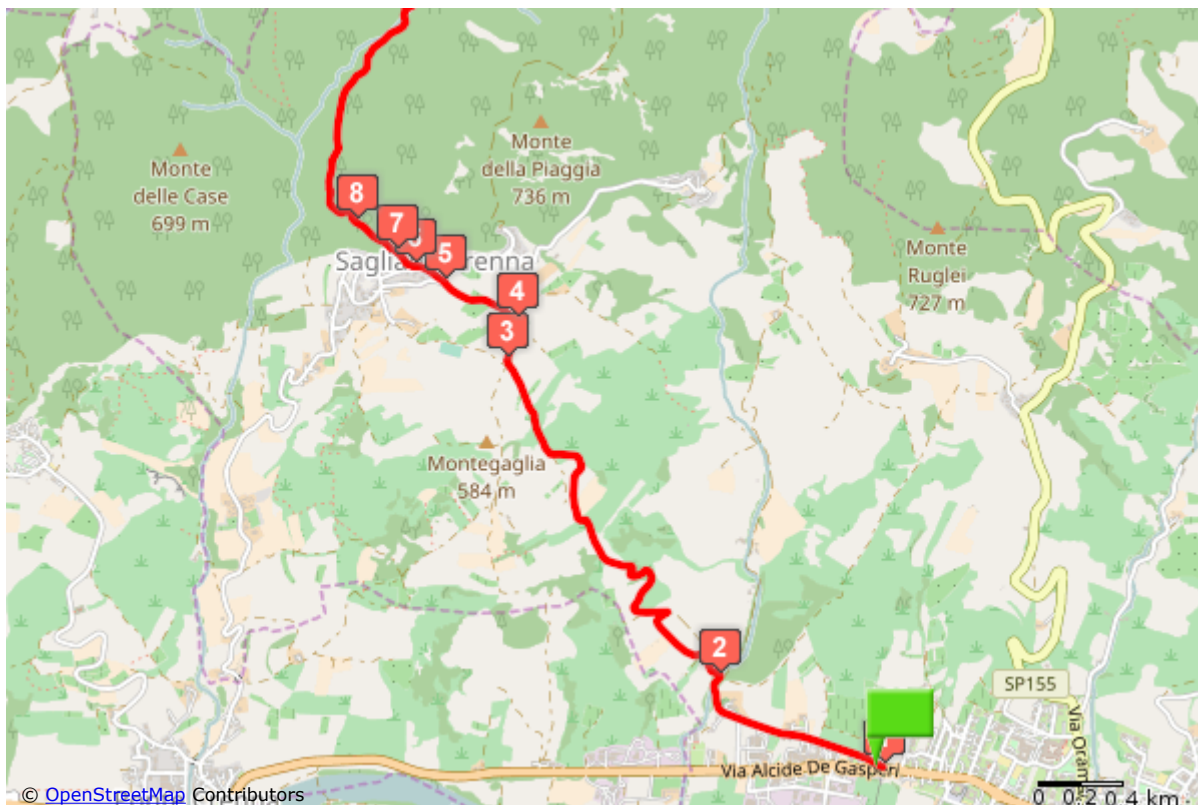
Rif.	km parziali	km totali	Descrizione
	0.0	0.0	imbrocciamo via Castelletto seguendo i segnavia del sentiero 10 e dell'Ippovia
	0.7	0.7	al bivio seguiamo i segnavia del sentiero 10 per Sant'Alberto sulla carrozzabile starrata
	1.7	2.4	seguiamo la carrozzabile fino alla Cappella di S. Fermo dove svoltiamo a destra
	0.1	2.5	al cimitero di Sagliano svoltiamo a sinistra sulla strada asfaltata
	0.3	2.8	al bivio a Y teniamo la destra salendo a Sagliano
	0.1	2.9	al bivio a Y teniamo la destra salendo verso la chiesa
	0.1	3.0	superata la chiesa proseguiamo sulla carrareccia
	0.2	3.2	proseguiamo sulla carrareccia in salita ignorando le diramazioni laterali
	1.8	5.0	proseguiamo sulla strada asfaltata superando località Fontanella
	0.0	5.0	al bivio con la fontanella svoltiamo a destra per S. Alberto
	0.4	5.5	in cima alla salita al bivio a Y teniamo la destra per l'Abbazia di S. Alberto
	0.2	5.7	entriamo nel viale d'accesso all'Eremo di Sant'Alberto di Butrio
	0.1	5.8	dal piazzale dell'Eremo imbrocciamo la strada pedonale in salita
	0.1	5.9	seguiamo la strada asfaltata in leggera salita

Rif.	km parziali	km totali	Descrizione
15	0.0	5.9	al parcheggio dell'Abbazia di Sant'Alberto proseguiamo sulla strada in leggera salita
16	0.3	6.2	in corrispondenza di una curva a gomito imbocchiamo un largo sentiero che scende gradatamente percorrendo a mezza costa il M. Lungo
17	1.6	7.8	al bivio seguiamo i segnavia del sentiero 10 verso S. Ponzo
18	0.5	8.2	al bivio seguiamo i segnavia del sentiero 10 verso S. Ponzo
19	0.2	8.4	al bivio in prossimità dell'area sosta proseguiamo sulla strada asfaltata verso Ovest
20	0.1	8.5	imbocchiamo una carrareccia in ripida salita seguendo i segnavia
21	0.2	8.7	al crocevia proseguiamo seguendo i segnavia
22	0.3	9.0	ignoriamo due bivi sulla destra e proseguiamo dritto
23	0.4	9.4	al bivio a T svoltiamo a destra seguendo il tornante
24	0.2	9.6	dopo un tratto in ripida discesa teniamo la destra
25	0.5	10.1	a Vignola scendiamo lungo la strada asfaltata e teniamo la destra appena usciti dal paese
26	0.2	10.3	al bivio scendiamo lungo la strada asfaltata in discesa
27	0.1	10.4	imbocchiamo una carrareccia in discesa
28	0.2	10.6	all'incrocio ad un gruppo di case proseguiamo dritto in discesa lungo la strada asfaltata
29	0.1	10.6	proseguiamo sulla strada asfaltata in discesa
30	0.1	10.7	proseguiamo sulla strada asfaltata in discesa
31	0.7	11.4	proseguiamo sulla strada asfaltata in discesa
32	0.0	11.4	al bivio in prossimità di un ingresso ad una villa imbocchiamo un tratturo in discesa per tagliare il tornante
33	0.1	11.5	proseguiamo sulla strada asfaltata in discesa
34	0.5	12.0	attraversiamo la SS 461 per imboccare un sentiero poco visibile a lato del guardrail
35	0.0	12.1	proseguiamo sulla ciclopedonale per San Ponzo
36	0.2	12.3	all'incrocio prendiamo la strada asfaltata per San Ponzo
37	0.8	13.1	alla piccola rotonda teniamo la destra

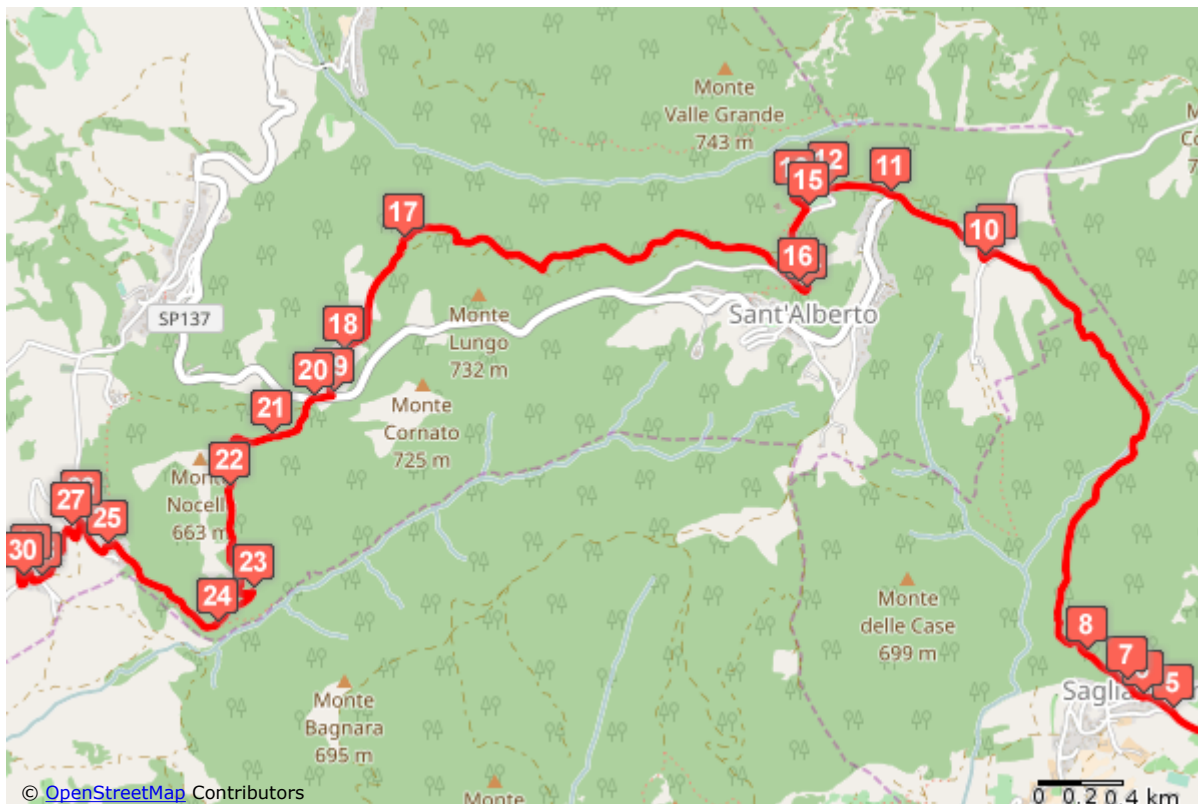
Rif.	km parziali	km totali	Descrizione
	0.2	13.2	fine



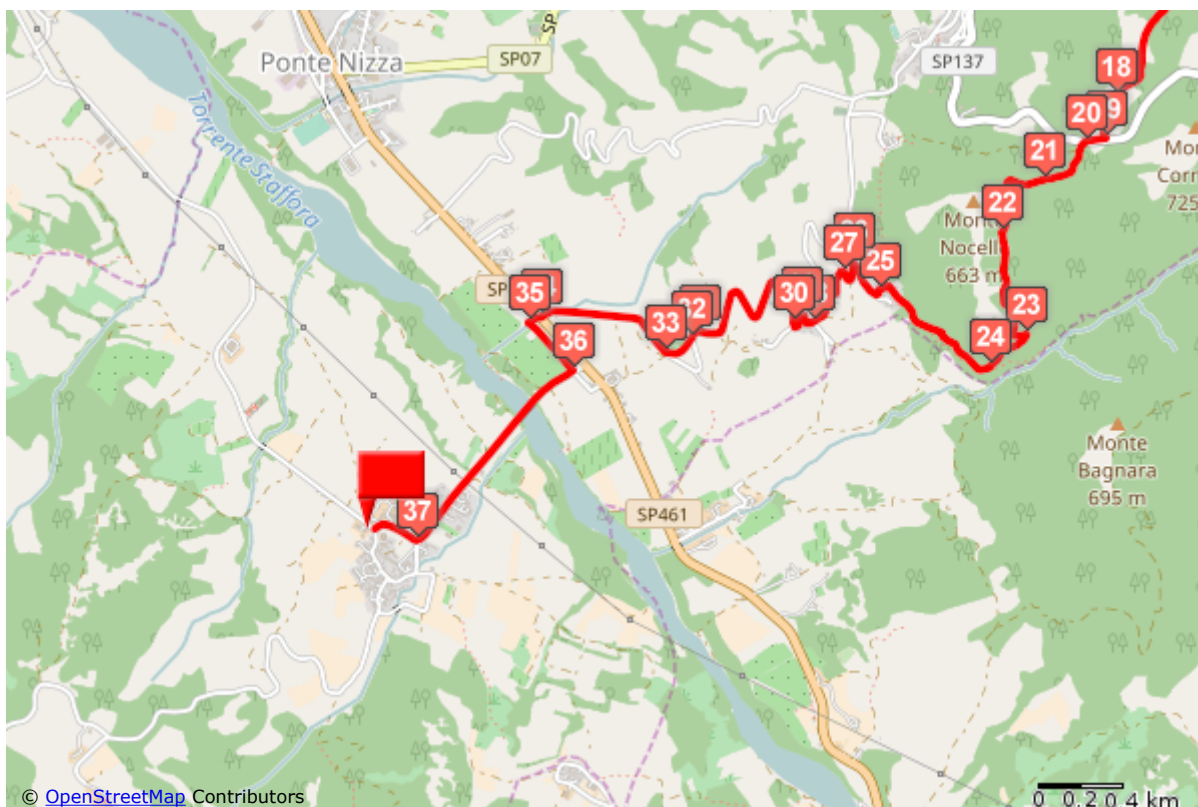
Mappa d'insieme



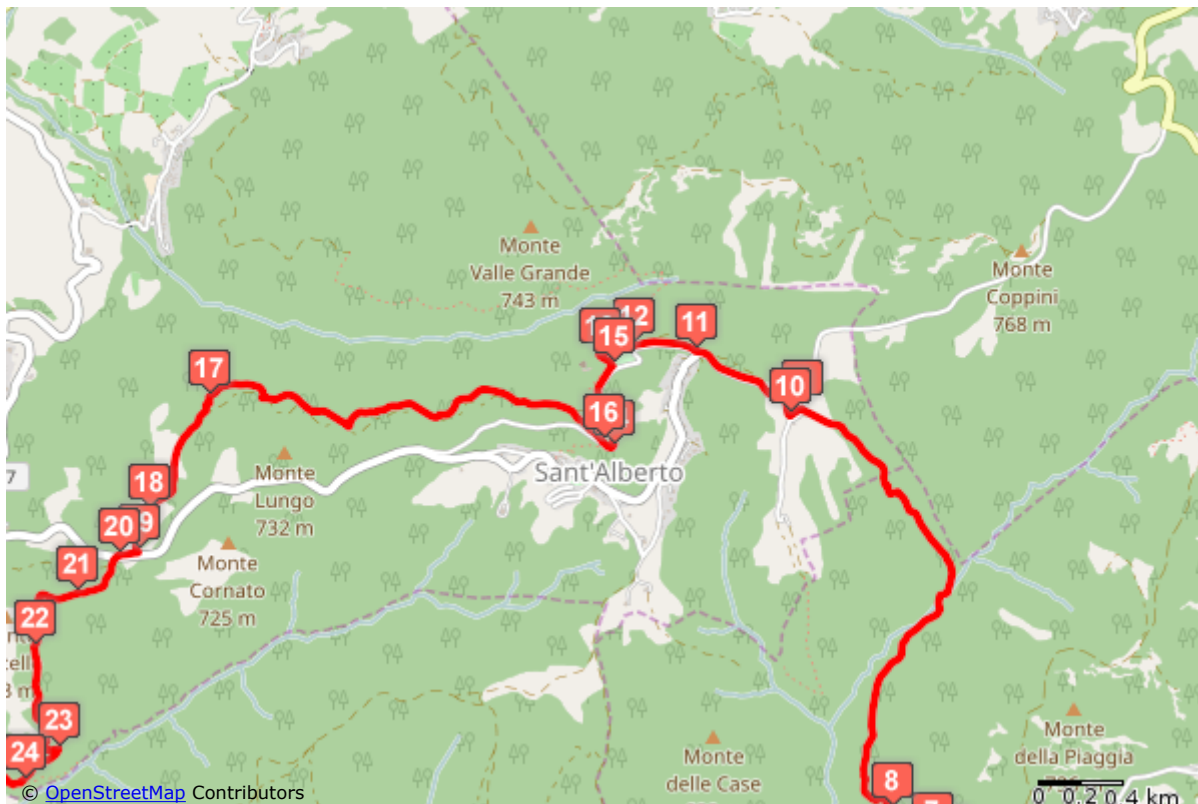
Mappa di dettaglio n° 1



Mappa di dettaglio n° 2



Mappa di dettaglio n° 3



Mappa di dettaglio n° 4



Regione Lombardia

Fondo Europeo Agricolo per lo Sviluppo Rurale: l'Europa investe nelle zone rurali
PSR 2007-2013 Direzione Generale Agricoltura

Misura PSR 3.1.3 Incentivazione delle attività turistiche