

## 012 - Da Fego al Rifugio Nassano

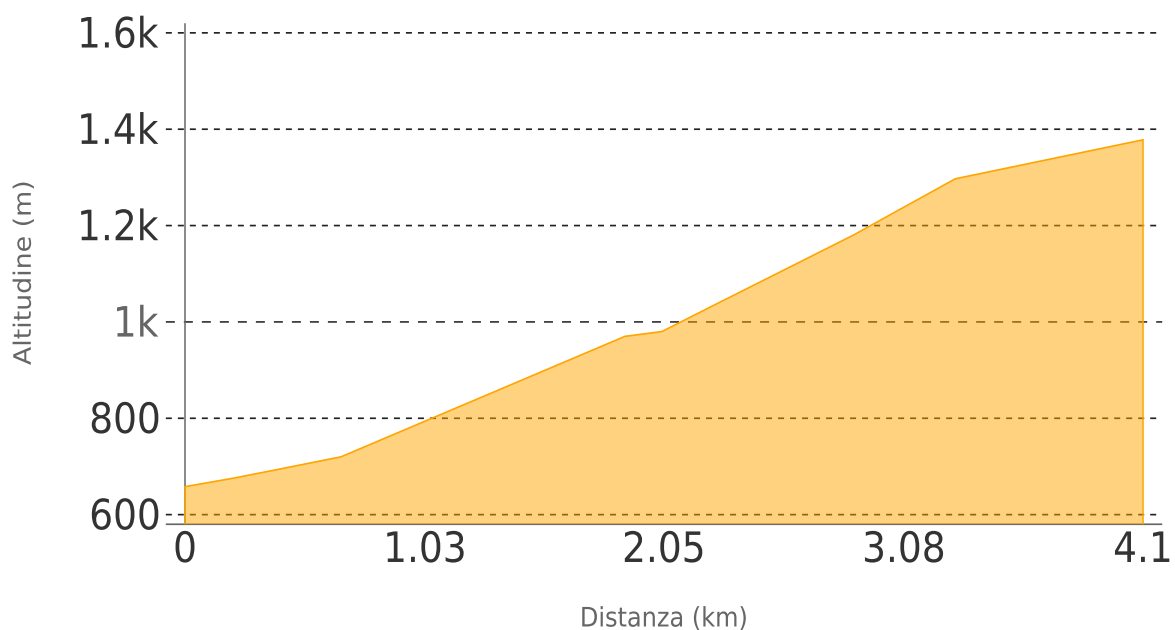
<b>Partenza</b>	Fego, bivio SP 48
<b>Arrivo</b>	Rifugio Nassano
<b>Lunghezza totale</b>	4.1 km
<b>Categoria</b>	A piedi
<b>Tempo di percorrenza a piedi</b>	02:15 (hh:min)
<b>Dislivello in salita</b>	720 m
<b>Quota massima</b>	1378 m
<b>Difficoltà a piedi</b>	Media
<b>Pavimentato</b>	9 %
<b>Strade sterrate e carrareccie</b>	31 %
<b>Mulattiere e sentieri</b>	60 %
<b>Segnaletica</b>	CAI 12

**Periodo consigliato** Tutto l'anno in assenza di neve

### Descrizione

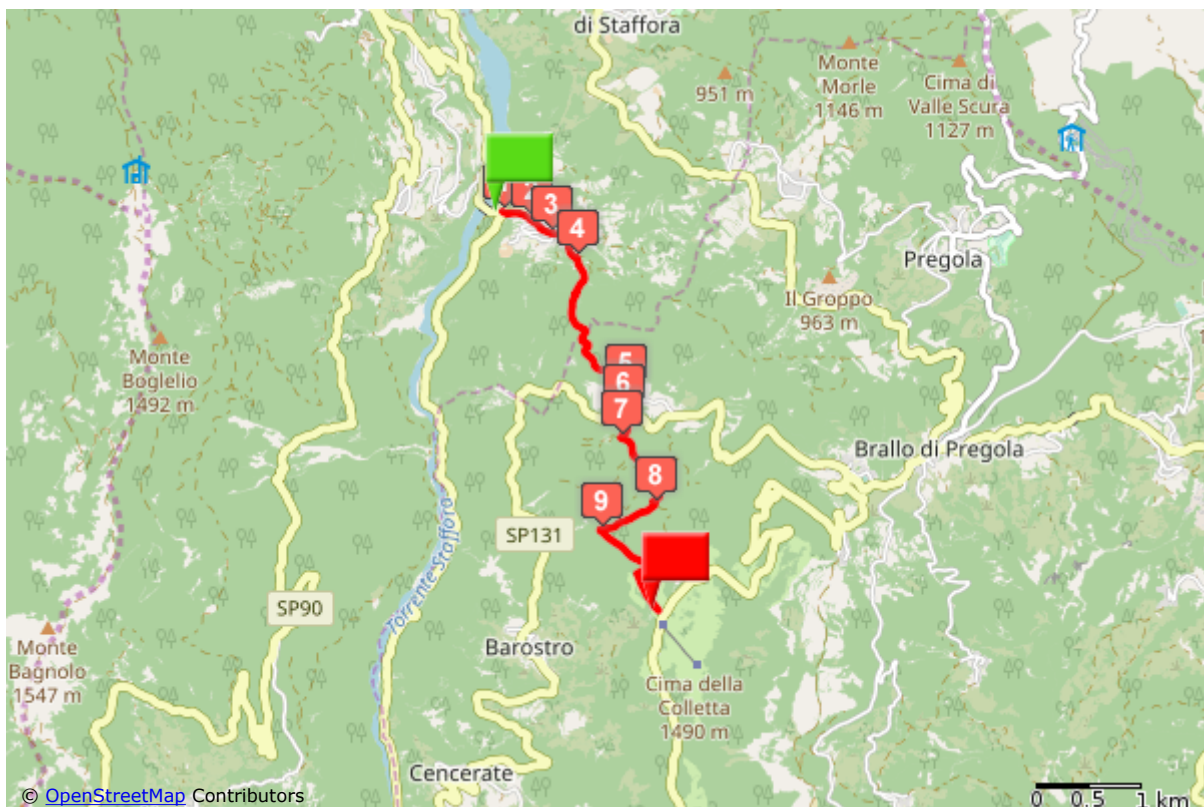
Si lascia **Fego** (658 m) passando nelle vicinanze della chiesa di San Colombano. Il sentiero sale costantemente fino a **Valformosa** (1,9 km, 968 m), attraversato il paese si prosegue sulla carrozzabile fino ad attraversare la SP 131 per proseguire sul sentiero che riprende a salire fino a raggiungere i 1378 m del **Rifugio Nassano** (4.2 km).

### Profilo altimetrico

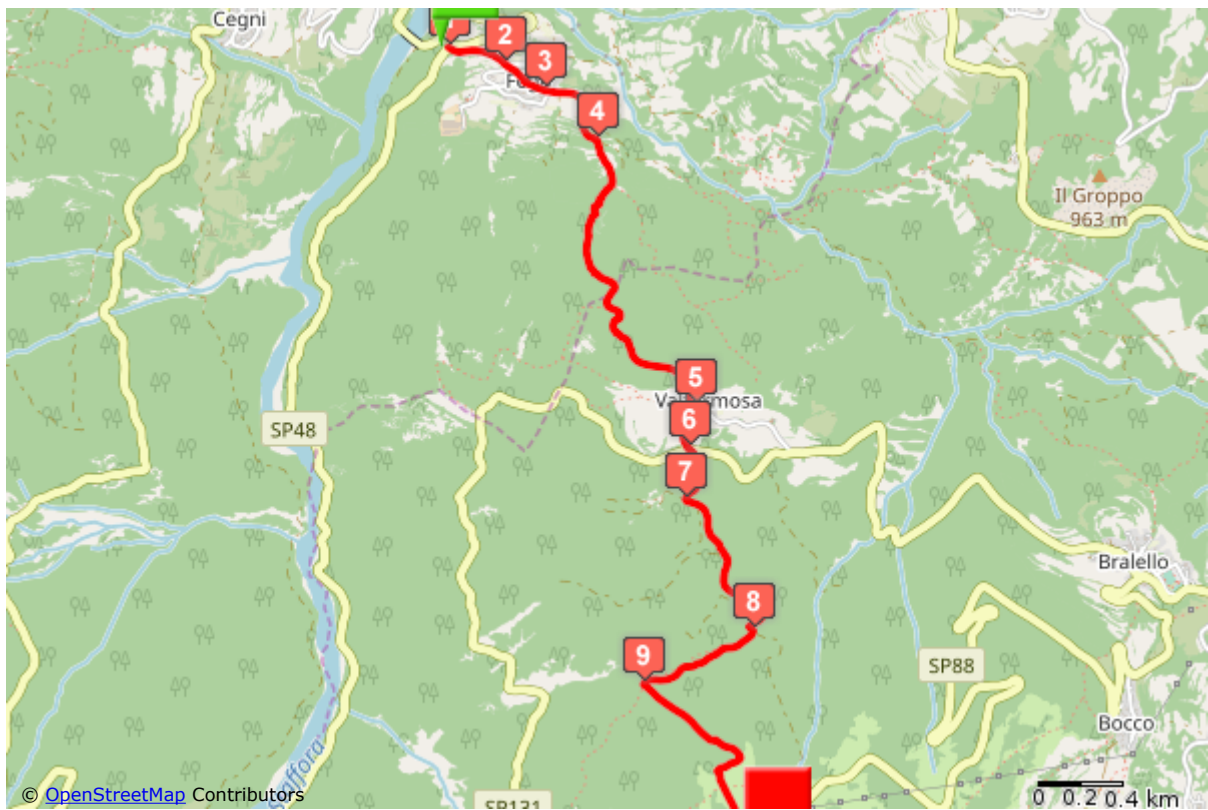


Rif.	km parziali	km totali	Descrizione
	0.0	0.0	Saliamo verso Fego seguendo le indicazioni stradali

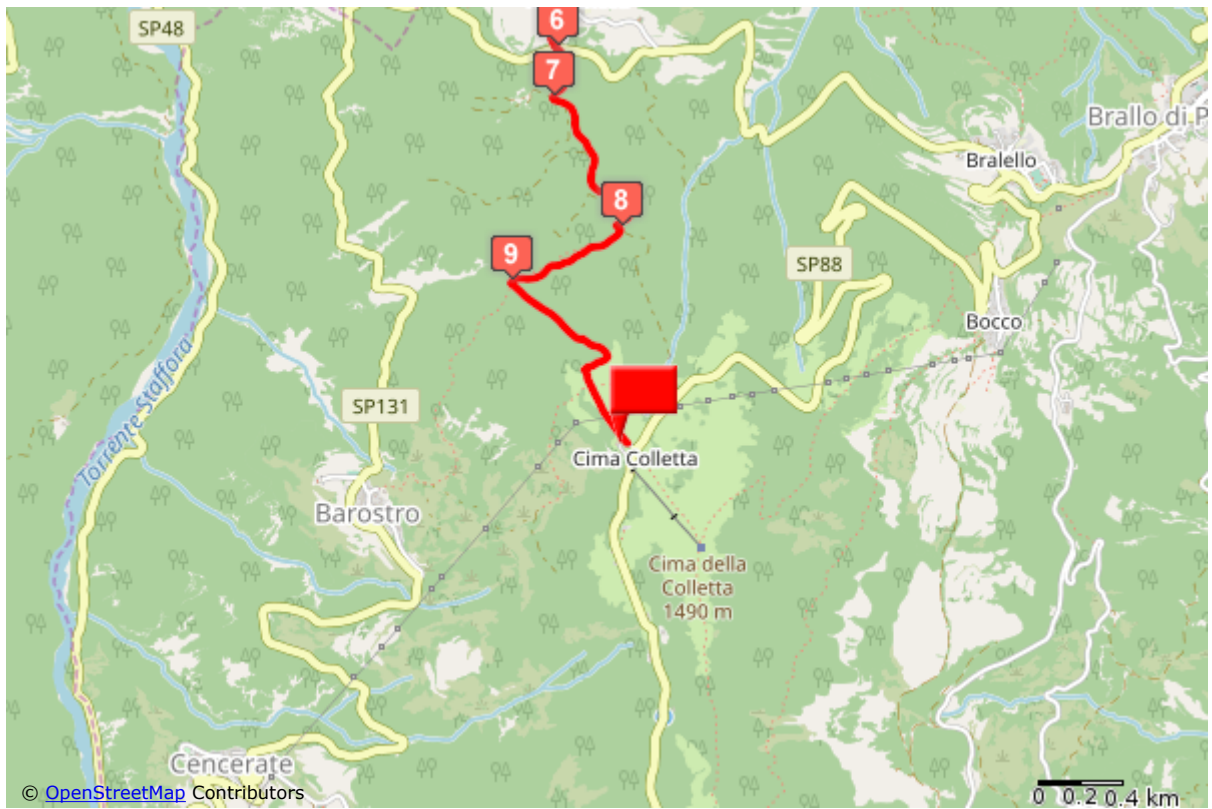
Rif.	km parziali	km totali	Descrizione
2	0.2	0.2	all'incrocio proseguiamo sulla strada lastricata che entra in paese attraversandolo fino alla parte alta
3	0.2	0.4	usciti dal paese proseguiamo dritto lungo la carrareccia
4	0.3	0.7	ignoriamo i due bivi a sinistra e proseguiamo dritto sul sentiero che sale a Valformosa
5	1.2	1.9	a Valformosa svoltiamo a destra seguendo i segnavia per il Rifugio Nassano
6	0.2	2.0	attraversiamo la strada asfaltata e proseguiamo sulla carrareccia in ripida salita
7	0.2	2.2	al bivio teniamo la sinistra e seguiamo la carrareccia principale seguendo i segnavia
8	0.6	2.9	al bivio teniamo la destra su uno stretto sentiero
9	0.4	3.3	al bivio seguiamo le indicazioni per il Rifugio Nassano
	0.8	4.1	fine



Mappa d'insieme



Mappa di dettaglio n° 1



Mappa di dettaglio n° 2



Regione Lombardia

Fondo Europeo Agricolo per lo Sviluppo Rurale: l'Europa investe nelle zone rurali  
PSR 2007-2013 Direzione Generale Agricoltura

### **Misura PSR 3.1.3 Incentivazione delle attività turistiche**