

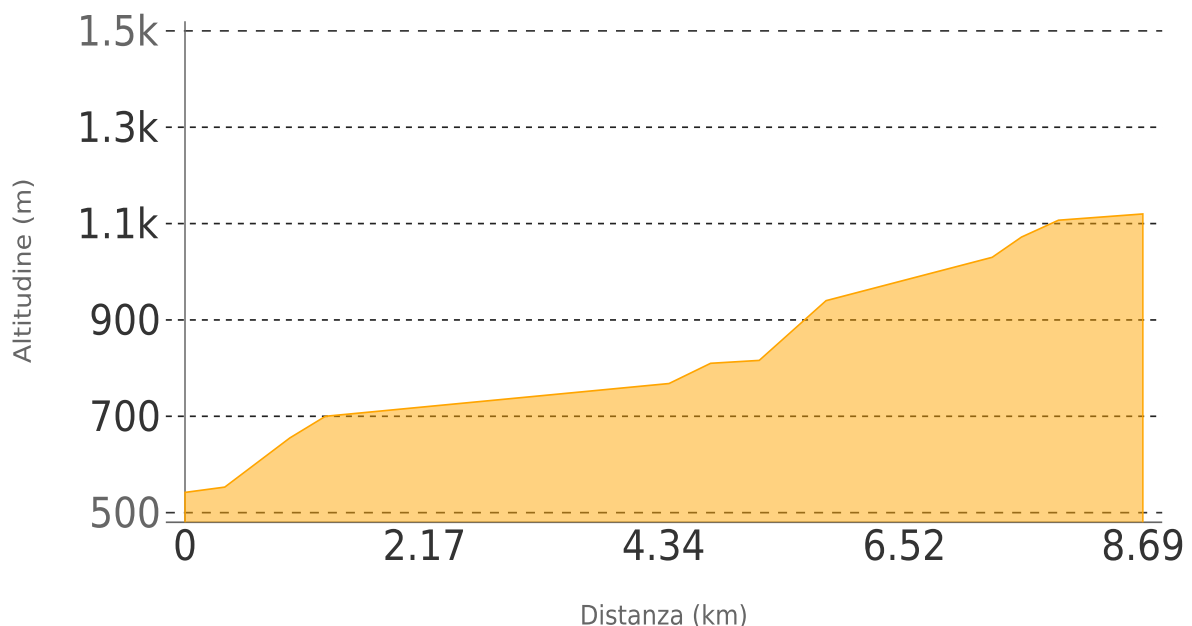
013 - Da Casanova di Destra al P.sso Scaparina


Partenza	Casanova di Destra
Arrivo	Passo della Scaparina
Lunghezza totale	8.7 km
Categoria	A piedi
Tempo di percorrenza a piedi	03:15 (hh:min)
Dislivello in salita	702 m
Dislivello in discesa	13 m
Quota massima	1120 m
Difficoltà a piedi	Media
Pavimentato	62 %
Strade sterrate e carrareccie	18 %
Mulattiere e sentieri	20 %
Segnaletica	CAI 13
Periodo consigliato	Tutto l'anno in assenza di neve

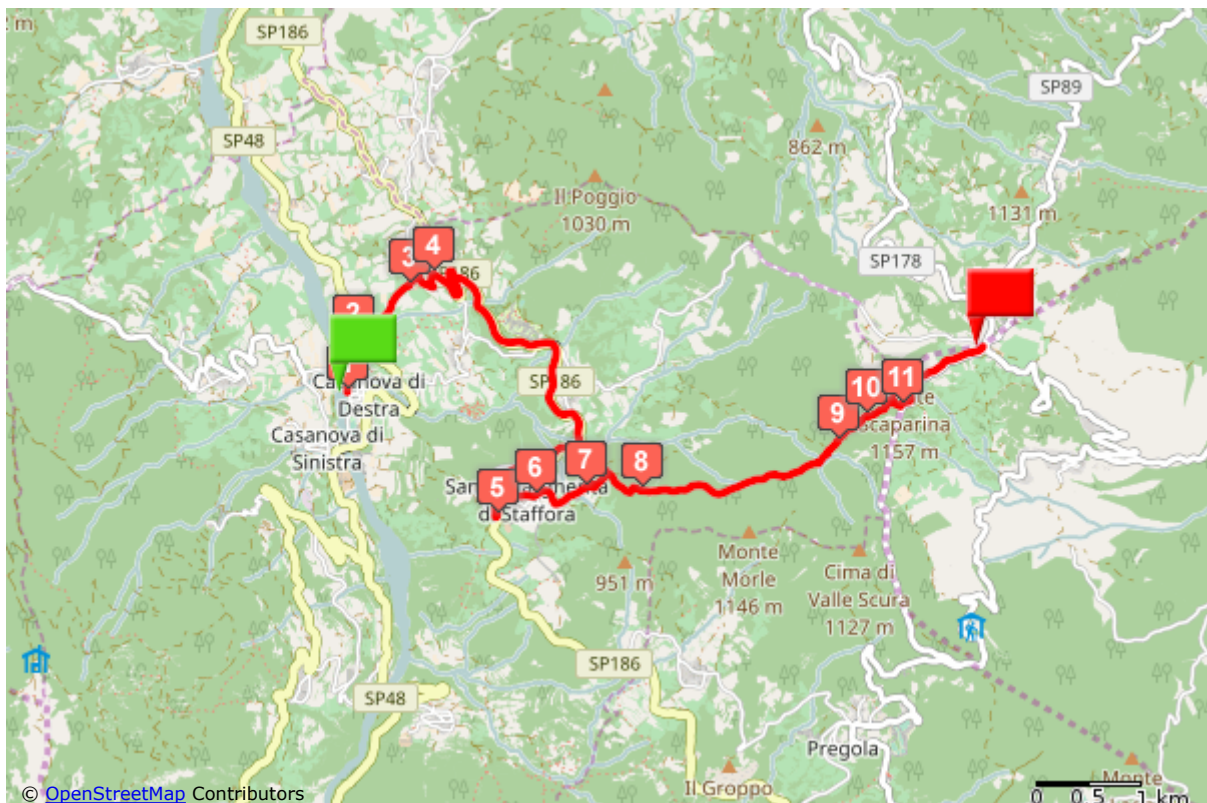
Descrizione

Un itinerario prevalentemente su fondo pavimentato, ma che permette belle viste sulle vallate sottostanti. Da **Casanova di Destra** (542 m) si attraversa il ponte sul Fosso di Vendemassi e si sale lungo una carrozzabile fino a **Sala** (1.3 km, 700 m), da qui un percorso pianeggiante lungo la SP 168 conduce ai piedi di **Santa Margherita di Staffora** (4.7 km, 800 m). Una larga strada forestale (possibili immalmimenti dopo un periodo di forti piogge) sale al bivio con la SP 89 che porta in breve al **Passo della Scaparina** (8.7 km, 1107 m).

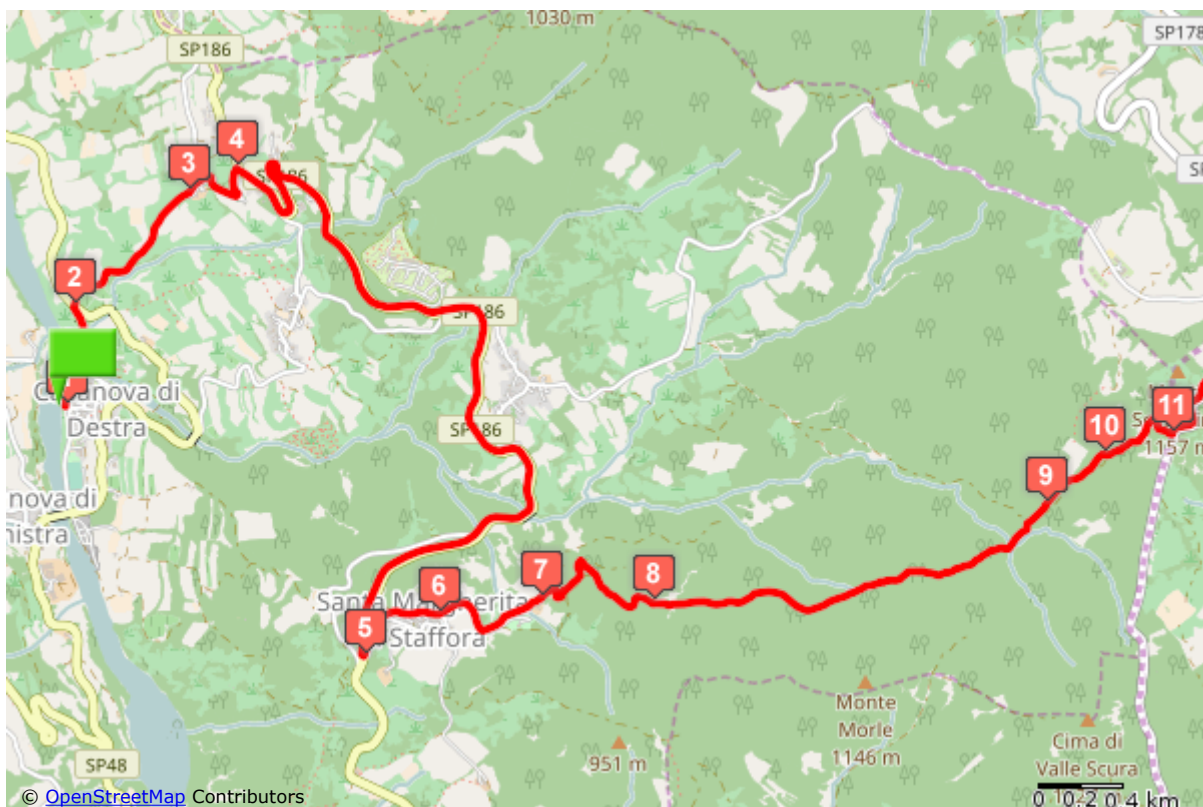
Profilo altimetrico



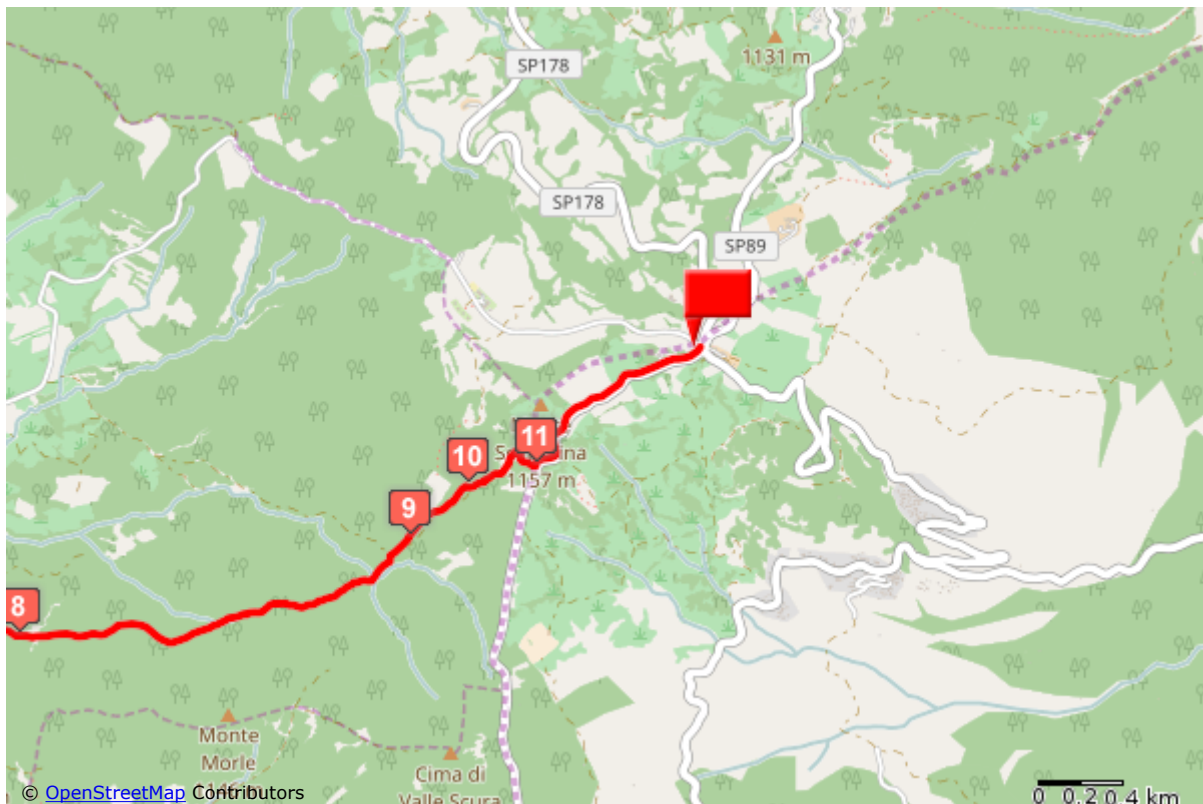
Rif.	km parziali	km totali	Descrizione
	0.0	0.0	Proseguiamo verso Nord lungo la strada asfaltata oltrepassando il ponte sul torrente
	0.4	0.4	all'incrocio proseguiamo sulla carrozzabile sterrata in salita ignorando gli accessi poderali
	0.6	1.0	la strada diviene asfaltata e poco dopo al bivio proseguiamo dritto in salita
	0.3	1.3	a Sala svoltiamo a destra sulla SP 186 che seguiamo fino a S. Margherita di Staffora
	3.1	4.4	imbocchiamo la strada che sale a S. Margherita di Staffora
	0.4	4.8	usciamo da S. Margherita di Staffora e al bivio seguiamo i segnavia dei sentieri 6 e 13 per il P.sso Scaparina
	0.4	5.2	superiamo le case di Pareto e proseguiamo seguendo la carrareccia in salita
	0.6	5.8	la carrozzabile si restringe proseguiamo sempre dritto
	1.5	7.3	al bivio seguiamo i segnavia dei sentieri 6, 13 e IP lungo il sentiero in salita
	0.3	7.6	al bivio seguiamo i segnavia dei sentieri 6 e 13
	0.3	7.9	al termine dello sterrato imbocchiamo la SP 89 in direzione del Passo Scaparina
	0.8	8.7	fine



Mappa d'insieme



Mappa di dettaglio n° 1



Mappa di dettaglio n° 2



Regione Lombardia

Fondo Europeo Agricolo per lo Sviluppo Rurale: l'Europa investe nelle zone rurali
PSR 2007-2013 Direzione Generale Agricoltura

Misura PSR 3.1.3 Incentivazione delle attività turistiche